

COMUNE DI FOGGIA

UFFICIO STATISTICA CENSIMENTI

TOPONOMASTICA

VIA UGO LA MALFA N. 8 – 71121 FOGGIA

2 - DATI IMMOBILE	
DATI TOPONOMASTICI	Via: _____
	Numero civico (se già esistente) _____

Dati catastali	Foglio	Particella	Subalterno
NCEU			

A TAL FINE DICHIARA


3 - Titoli abilitativi		
Che le opere sono state realizzate in seguito a:		
<input type="checkbox"/>	Permesso di Costruire	n. _____ rilasciato il _____
<input type="checkbox"/>	SCIA	n. _____ presentata il _____
<input type="checkbox"/>	CILA	n. _____ presentata il _____
<input type="checkbox"/>	DIA	n. _____ presentata il _____
<input type="checkbox"/>	Concessione Edilizia	n. _____ rilasciata il _____
<input type="checkbox"/>	Condono Edilizio	n. _____ rilasciato il _____
<input type="checkbox"/>	Altro	

TIPOLOGIA

- NUOVA COSTRUZIONE
- RISTRUTTURAZIONE EDIFICIO ESISTENTE: SCALA _____ PIANO _____

DESTINAZIONE D'USO DELL'EDIFICIO

- RESIDENZIALE
- PRODUTTIVA
- COMMERCIALE
- ARTIGIANALE
- MISTA



COMUNE DI FOGGIA

UFFICIO STATISTICA CENSIMENTI

TOPONOMASTICA

VIA UGO LA MALFA N. 8 – 71121 FOGGIA

I LAVORI EDILIZI EFFETTUATI HANNO DETERMINATO :

- L'ASSEGNAZIONE DI UNO O PIU' NUMERI CIVICI
- LA CONFERMA DI UNO O PIU' NUMERI CIVICI
- L'ESENZIONE DELL' ASSEGNAZIONE DELLA NUMERAZIONE CIVICA ED ONOMASTICA STRADALE
(IN QUANTO TRATTASI DI FABBRICATI DI CULTO, AGRICOLI, ECC.)


L'APERTURA DI N. _____ NUOVI INGRESSI PEDONALI PRINCIPALI DOTATI DI PULSANTIERE E DI CASSETTE POSTALI

- SI
- NO

In corrispondenza degli accessi qui di seguito specificati:

Mod. ISTAT/7b – art. 43 DPR 223/89

SPECIFICA DEGLI ACCESSI DA CONTRASSEGNARE									
N°	Area di circolazione (Via, Viale, Vicolo, Piazza, Piazzale, ecc....)	Destinazione dei locali ai quali danno accesso							
		ABITAZIONI	NEGOZI	MAGAZZINI	AUTO-RIMESSE		LOCALI DI PUBBLICI SPETTACOLI	VARIA	NOTE
					PUBBLI CHE	PRIVA TE			



COMUNE DI FOGGIA

UFFICIO STATISTICA CENSIMENTI e

TOPONOMASTICA

VIA UGO LA MALFA N. 8 – 71121 FOGGIA

DICHIARA

1. di avere titolo per il passaggio dall'area di circolazione pubblica o aperta al pubblico sino al raggiungimento di ogni singolo accesso/interno oggetto della presente istanza.

2. che provvederà tempestivamente alla posa della/e tabelle/e su targa di materiale resistente indicante la numerazione civica (esterna/interna) attribuita, in conformità a quanto stabilito dall'art. 42 – 43 del D.P.R. 30 maggio 1989, n. 223 (regolamento anagrafico), dall' art. 16 - 17 del Regolamento di Toponomastica e numerazione civica del Comune di Foggia a costruzione ultimata e comunque prima che il fabbricato possa essere occupato, consapevole delle sanzioni previste dalla normativa vigente.


ALLEGATI OBBLIGATORI

- Copia fotostatica del **documento di identità**
- **Procura Speciale** [per le domande presentate da un soggetto intermediario]
- **Planimetria** accessi esterni piano terra in scala appropriata (1:100 oppure 1:200) con indicazione degli accessi sia alle abitazioni che ai negozi e/o laboratori e/o attività industriali
- **Planimetria generale** della zona ove situato il fabbricato in scala appropriata (1:100 oppure 1:200) con il fabbricato inserito nel contesto esistente
- N. _____ **Modello A - quadro/i delle numerazioni interne**

Dichiara inoltre di essere informato, ai sensi e per gli effetti di cui all'art. 13 del d.lgs. 196/2003, che i dati personali raccolti saranno trattati, anche con strumenti informatici, esclusivamente nell'ambito del procedimento relativo alla presente istanza.

Luogo, _____ Data ___/___/_____

(Firma per esteso del sottoscrittore)



Modello A - Quadro delle numerazioni interne se edificio condominiale

ESTREMI CATASTALI DELL'EDIFICIO	
FOGLIO	PARTICELLA

UNITA' IMMOBILIARE RELATIVE ALL'ACCESSO

N. _____Scala_____

Interno	Sub. catastale	Piano	Numero U.I.	Posizione	Destinazione d'uso	Proprietario
1						
2						
3						
4						
5						
6						
7						

Note per la compilazione (compilare un quadro diverso per ogni accesso / scala)

Piano:

Procedendo dal basso verso l'alto, l'indicazione del piano è quella di uso comune per cui il piano stradale è il piano terreno (PT) o rialzato (PR) ed i successivi sono da indicare con cifre arabe (1/2/3/4...ecc.). I piani ammezzati sono da considerare piani a tutti gli effetti. Anche le mansarde abitabili devono essere indicate attribuendo il piano corrispondente. Eventuali unità immobiliari site nel seminterrato o interrato - se non destinate ad usi pertinenziali delle unità immobiliari site nel fabbricato (es. cantine) - sono da indicare procedendo dal piano stradale verso il basso (indicando S1 come seminterrato o primo interrato, S2 secondo interrato ecc.). In caso di abitazione, box, posto auto demarcato in interno cortile indicare come riferimento di piano, la lettera C (cortile).

Numero unità immobiliare:

Per la numerazione delle singole unità immobiliari deve essere autonoma per ogni singola scala.

Precisare la collocazione dell'unità immobiliare rispetto alla scala utilizzando i seguenti codici: U - unica; DES - destra; C DES - centrale destra; C SIN - centrale sinistra; SIN - sinistra.

Destinazione d'uso dell'unità immobiliare:

Indicare la destinazione d'uso della singola unità immobiliare utilizzando i seguenti codici: RES: Residenziale; COM: Commerciale; TER: Terziario; PRO: Produttivo; DIR: Direzionale; SER: Servizi; AGR: Agricolo; RIC: Turistico-ricettivo.

Luogo, _____ Data ___/___/_____

(Firma per esteso del sottoscrittore)